

Podélný profil: M 1:1000/100

Rozsah: km 3,289 00 - 3,468 00

SKLONOVÉ POMĚRY:

SROVNÁVACÍ ROVINA:

ZMĚNA PŘÍČ. SKLONU:

KÓTY NIVELETY:

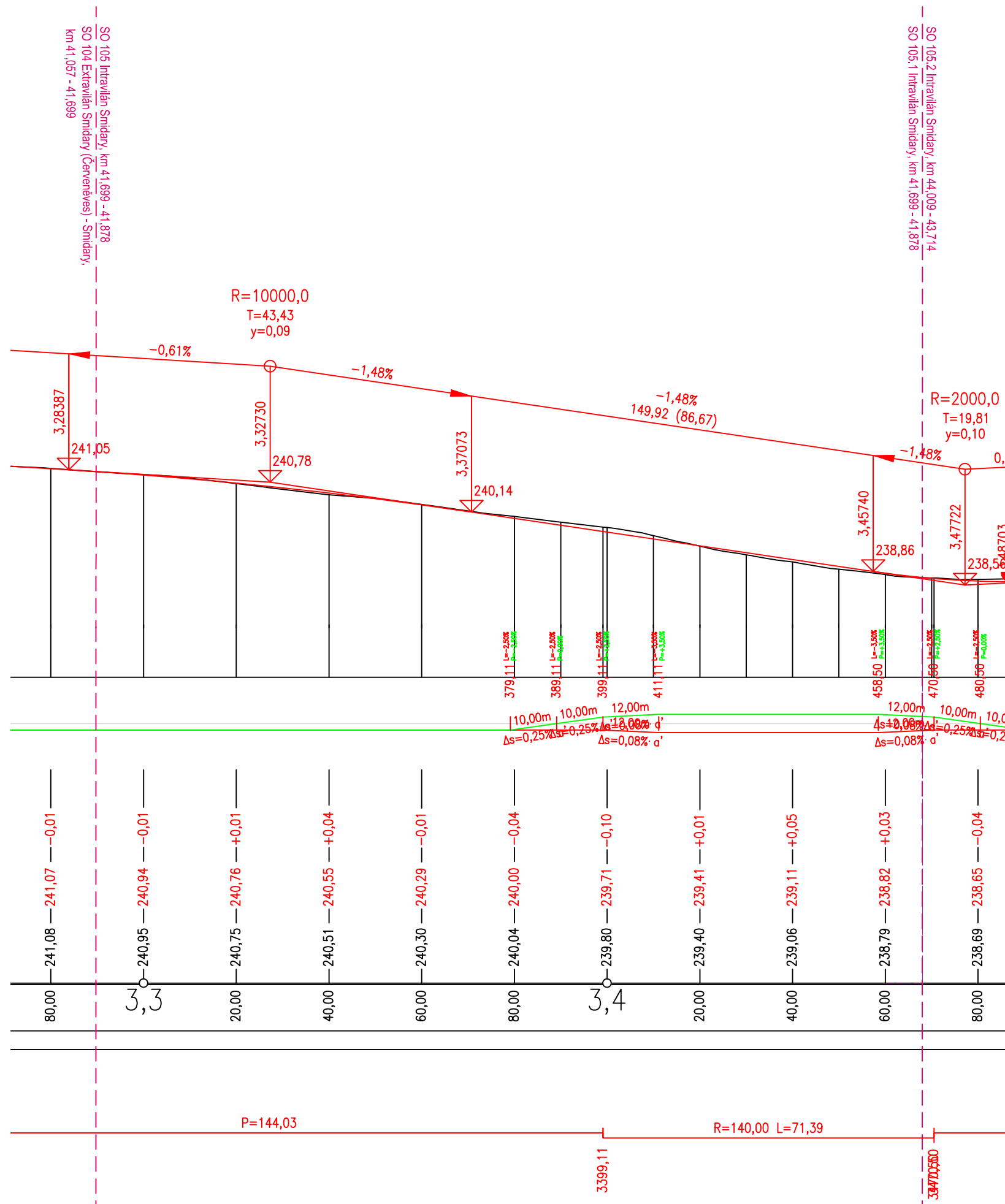
KÓTY TERÉNU:

STANIČENÍ:


VZDÁLENOST PŘ. ŘEZŮ:

STANIČENÍ PŘ. ŘEZŮ:


SMĚROVÉ POMĚRY:



Razítko oprávněné osoby:



Stavebník/Investor:	Královéhradecký kraj Přívoské náměstí 1245, 500 03 Hradec Králové IČO: 708 89 546	
Zástupce investora:	Údržba silnic Královéhradeckého kraje a.s.	

Generální projektant:	PRODIN a.s. K Vápence 2745, 530 02 Pardubice T: +420 466 055 130 IČO: 252 92 161 E: info@prodin.cz		 PRODIN SKUPINA VENTIO
Hlavní projektant (HIP):	Bc. Lenka Ledvínková	Souřadný systém:	S-JTSK, B.p.v. ±0=0,000 m n.m.

Název stavby/akce:	II/327 Skřivany - Smidary		Zakázka: 31/23/4009.208
Místo stavby	[Skřivany, Červeněves, Smidary/Kálovéhradecký kraj/Katastrální území]		Datum: 05/2025
Název části:	Objekty pozemních komunikací	Označení části: D.1.1.5	Stupeň dokumentace: PDPS
Název objektu:	SO 105.1 Intravilán Smidary, km 41,699 - 41,878	Označení objektu: SO 105.1	
Odpovědný projektant:	Bc. Lenka Ledvinková <i>ledvinkova</i>	Formát: 3 x A4	
Zpracovatel přílohy:	Bc. Lenka Ledvinková <i>ledvinkova</i>	Měřítko: 1:1000/100	
Název přílohy:	Podélný profil		Číslo přílohy: D.1.1.5.5 Č. paré: